PLAN DE MANEJO CORTA Y REFORESTACION DE PLANTACIONES PARA EJECUTAR OBRAS CIVILES (D.L. 701 - PAS149)

PLANO PREDIAL

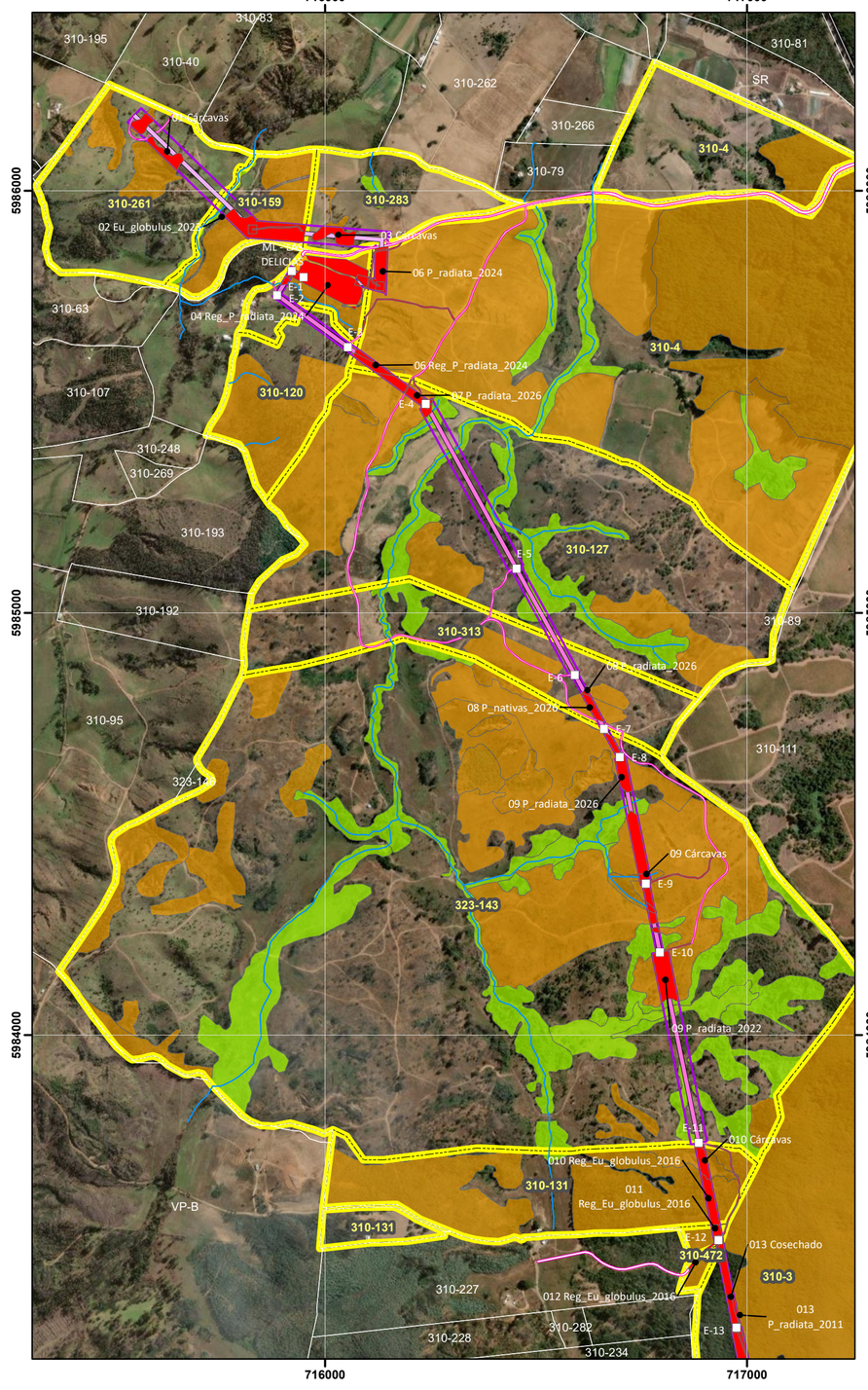

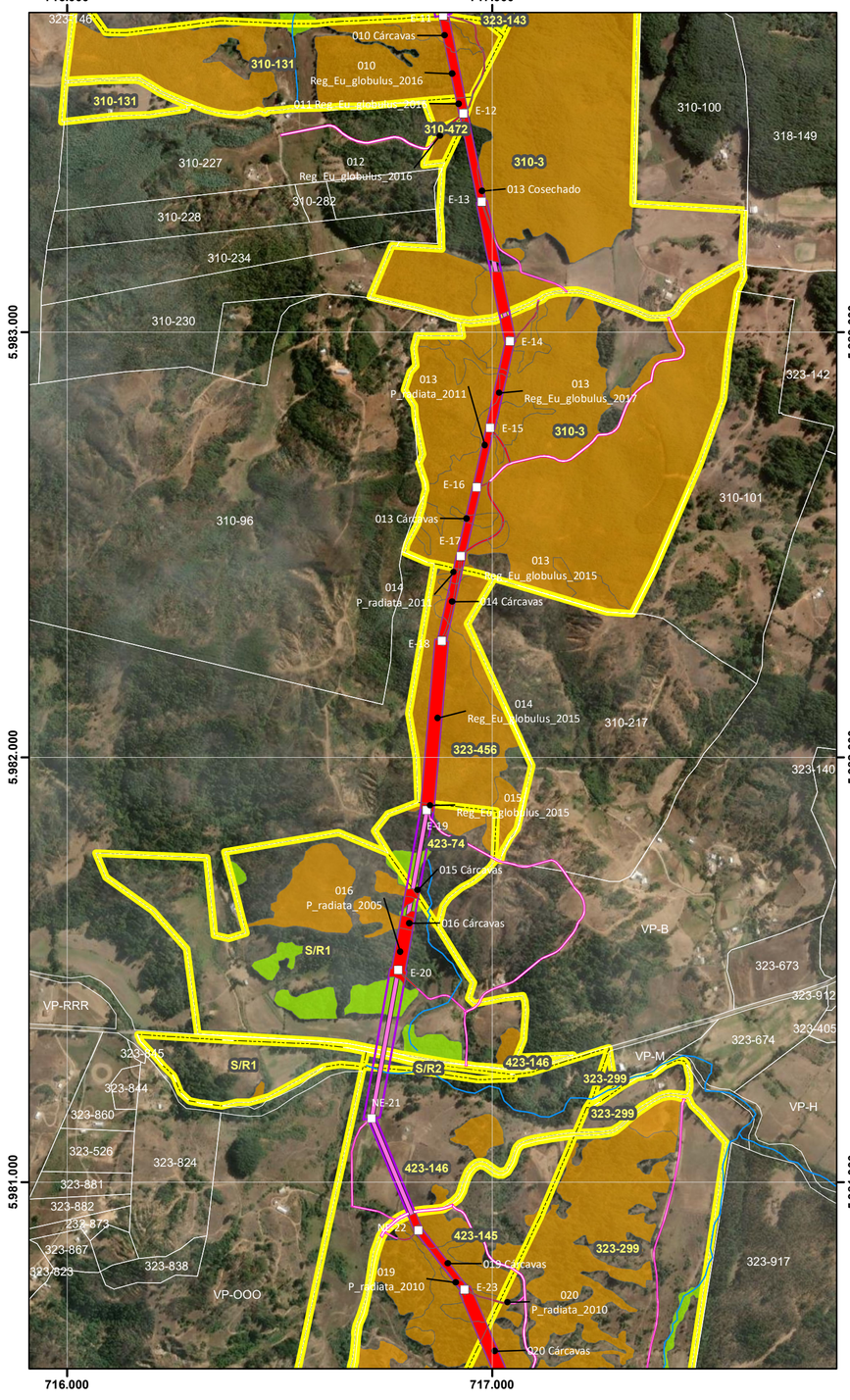

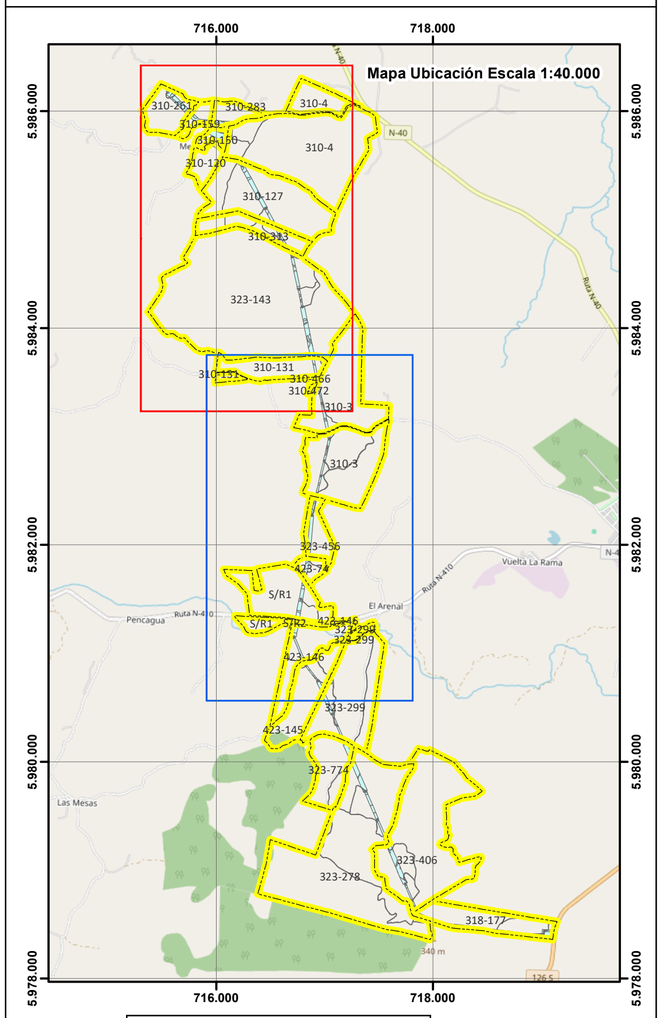

USO CONAF

N° Solicitud:_____

Fecha de Ingreso:_____

Firma Analista:_____

Timbre:

Estado Solicitud: __Aprobado __Rechazado

Proyecto: "Nueva Subestación Seccionadora Las Delicias Anteriores Subestación Coiquén y Nueva Línea 2x66 kV Las Delicias – Coiquén"

transemel

Titular: **Empresa de Transmisión Eléctrica Transemel S.A.**

Antecedentes Cartográficos

Base Cartográfica: Basemap Google Earth
Coordenadas UTM
Datum : SIRGAS2000 - WGS-84
Huso : 18 S
Deslindes y Clasificación proporcionada por el interesado

Escala 1:10.000

0 75 150 300 m

Simbología

- Estructuras
- Bosque Nativo
- LT 220KV
- LT 66 KV
- Cursos de agua
- Caminos de Acceso
- Franja Servidumbre
- Subestaciones
- Superficie Afecta (PAS149)
- Plantaciones Forestales
- Limites Predial

Antecedentes Técnicos

ID Correlativo	Predio	Rodal	Total general
1	MENGOL	01 Cárcavas	0,32
2	LA ESTRELLA	02 Eu_globulus_2023	0,75
3	SANTA ANA MENGOL	03 Cárcavas	0,28
4	MENGOL LOTE A,B,C Y D	04 Reg_P_radiata_2024	1,33
6	MENGOL (TITULO A y B)	06 P_radiata_2024	0,49
		06 Reg_P_radiata_2024	0,13
7	MENGOL NORTE	07 P_radiata_2026	0,32
8	MENGOL SUR	08 P_nativas_2026	0,11
		08 P_radiata_2026	0,02
9	LAS MULAS	09 Cárcavas	0,07
		09 P_radiata_2022	1,07
		09 P_radiata_2026	0,28
10	SANTA ISABEL	010 Cárcavas	0,14
		010 Reg_Eu_globulus_2016	0,31
11	LOTE B GUION CINCO	011 Reg_Eu_globulus_2016	0,10
12	LOTE B GUION ONCE	012 Reg_Eu_globulus_2016	0,04
13	SANTA ISABEL	013 Cárcavas	0,09
		013 Cosechado	0,65
		013 P_radiata_2011	1,42
		013 Reg_Eu_globulus_2015	0,001
		013 Reg_Eu_globulus_2017	0,07

ID Correlativo	Predio	Rodal	Total general
14	CHAPECO	014 Cárcavas	0,17
		014 P_radiata_2011	0,01
		014 Reg_Eu_globulus_2015	1,30
15	EL AROMO LOTE 1	015 Cárcavas	0,01
		015 Reg_Eu_globulus_2015	0,05
16	FUNDO LOS LIRIOS	016 Cárcavas	0,13
		016 P_radiata_2005	0,45
19	HIJUELA N° 1 LOTE UNO	019 Cárcavas	0,24
		019 P_radiata_2010	0,45
20	LOTE TRES FUNDO PENCAGUA	020 Cárcavas	0,47
		020 P_radiata_2010	0,01
21	TENEQUIN LT 1	021 Cárcavas	0,04
22	TENEQUIN LT 3	022 Cárcavas	0,18
		022 Eu_globulus_2020	1,73
		022 Eu_nitens_2021	0,60
23	NAUCO	023 Cárcavas	0,11
		023 Cosechado	0,01
		023 P_radiata_2020	1,54
		023 P_radiata_2021	0,33
24	BUEN RETIRO HJ 5	024 Cárcavas	0,23
		024 Eu_globulus_2015	1,92
		024 Eu_globulus_2017	0,47
		024 Eu_globulus_mix_Pradiata	0,52
		total	18,96

Antecedentes administrativos

pp. Representante Legal
Interesado
Rut. 96.893.220-9

Pablo Retamal Abello
Autor del Estudio Técnico,
Ingeniero Forestal.
Rut 9.307.204-9

Plano de Ubicación 1:750.000



Lamina 1

Fecha: septiembre 2026